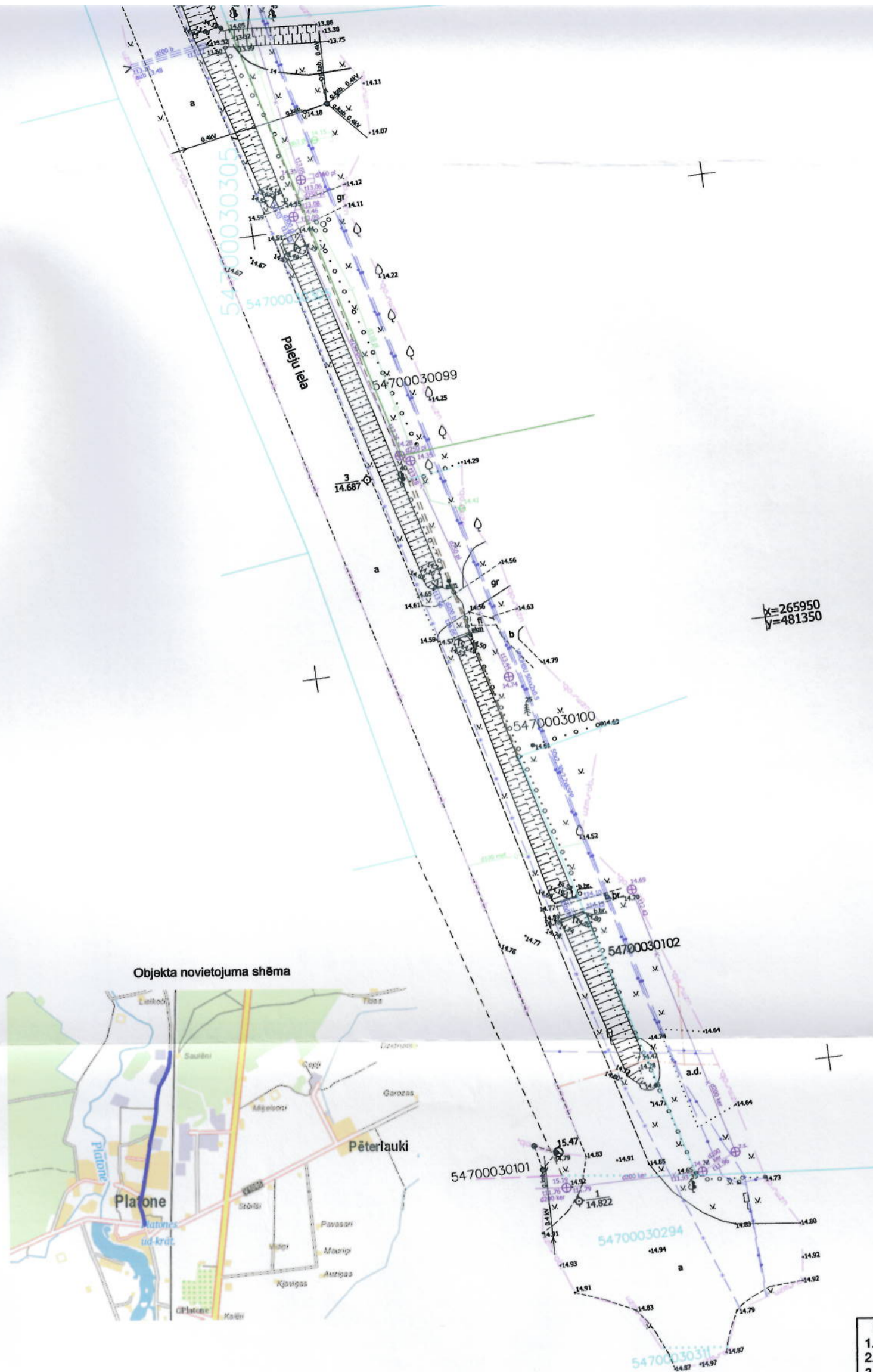


Šī būvprojekta risinājumi atbilst Latvijas būvnormatīviem,
kā arī citu normatīvo aktu prasībām.

Būvprojekta vadītājs:

V. Ruža (sert. Nr. 45-84)

Projekētājs: IK "Firma MELIORS" Būvkomersanta reģ. apliecības Nr. 11253 Zemgales prospekts 4/20, Jelgava, LV-3001				Pasūtītājs: Jelgavas novada pašvaldība Reģ. Nr. 90009118031 Pasta iela 37, Jelgava, LV-3001			
Proj.vadītājs	V. Ruža		02.09.2014.	Plēpju ielas ceļa grāvis, Platones pagasts, Jelgavas novads			
Autors	E. Rēķe		02.09.2014.				
Rasēja	E. Rēķe		02.09.2014.				
				Rasējumi	Proj.stad.	Lapas Nr.	Lapu sk.
					TP	1/1	1
				Pārskata plāns	09/2014	Pasūt.Nr. 006/2014	M 1:30 000



Objekta novietojuma shēma



NOVADA EKSPLOATĒJOŠO ORGANIZĀCIJU APLIECINĀJUMS PAR PLĀNĀ
UZRĀDĪTO APAKŠZEMJU KOMUNIKĀCIJU ATBILSTĪBU ŠO ORGANIZĀCIJU ARHĪVU MATERIĀLIEM

Organizācija	Komunikācija	Paraksts	Datums	Uzvārds	Piezīmes
AS "Latvijas gāze"	gāzesvadi	Paraksts	02.09.2014	K.Jurēviča	
AS "Sadales tīkls"	elektrokabeļi, līnijas	Paraksts	20.08.2014	A.Tauriņš	
SIA Lattelecom	sakaru kabeļi, līnijas	Paraksts	21.08.2014	V.Burenkovs	Nr.1268
VSIA "ZMNI" meliorāc. kad. nod.	meliorācija	Paraksts	02.09.2014	F.Brigmane	
SIA "JNKU"	komunikācijas	Paraksts	26.08.2014	O.Benickis	
Latvijas propāna gāze	propāna gāze	Paraksts	08.09.2014	R.Jurgensons	
Jelgavas novada būvvalde	komunikācijas	Paraksts	08.09.2014	E.Upīte	Nr.231_2014

PIEZĪMES:

1. LKS 92 TM koordinātu sistēma, mēroga koeficients 0.99960
2. Baltijas 1977.gada augstumu sistēma
3. Uzmērīšana veikta 2014.gada 18.augustā
4. Uzmērīšanā izmantota LATPOS GPS bāzes stacija "Ojārs" un RTK režīmā noteiktie atbalstpunkti:
Nr.1, X=265887.909, Y=481320.491, H=14.822m,
Nr.2, X=265859.550, Y=481450.966, H=14.824m,
Nr.14, X=267192.272, Y=481533.586, H=13.160m.
5. Uzmērītās topogrāfijas platība S=2.51 ha
6. Zemes vienību robežas ir attēlotas atbilstoši zemes kadastrālās uzmērīšanas un vietējā ģeodēziskā tīkla precizitātei un var nesakrist ar situāciju plānā.
7. Topogrāfiskie apzīmējumi plānā ir attēloti atbilstoši MK noteikumu Nr.281 1.pielikumam
8. Kadastra informācija pieprasīta www.kadastrs.lv 03.09.2014
9. Kadastra fails 635453605502933750.dgn
10. Ielu sarkanās līnijas attēlotas atbilstoši pašvaldības teritorijas plānojumam



Lielā iela 6

Jelgava, LV-3001 Tālr.26308960
reg.nr. 43603036965 e-mail: raimonds@rrgeodezija.lv

direktors

R.Vijums

20.08.2014

sertif.mēmiēks
Nr. AC000000065

A.Čupalovs

20.08.2014

Objekts: Jelgavas novads, Platones pagasts
Plēpju ielas posms

Pasūtītājs:
i.k. "Firmameliorators"

Topogrāfiskais plāns

Nr. 600

Lapas

1

Lapa

1

Mērogs 1:500

SASKAŅOTS lattelecom

Nr. 1502 uz 18.08.2014. g. 4. okt. 2014.

SASKAŅOJUMA NOTEIKUMI

1. Trīs dienas pirms darbu sākuma ierasties

un kopā ar SIA Lattelecom darbinieku veikt izmaiņas apakšzemes sakaru būvēs, veicamo darbu joslās.

2. Diena pirms darbu sākuma izsaukt pa tālruni

Nr. 1502 uz 18.08.2014. g. 4. okt. 2014.

lattelecom

Vladimirs Bureļkovs
SIA Lattelecom
Liniju uzraudzības inženieris

Latvijas Gāze
Jelgavas iecirkņa
APKALPOŠANĀ
PAZEMES GĀZESVADU NAV

ANDIS ŠERŠŅOVS
Pārvaldes sekretārs
2014. g. 10. 2014.



1. Rakšanas darbu saskaņošanai darbu veicējam jāierodas AS „Sadales tīkls”
Dienvidu Eksploatacijas daļas Jelgavas nodaļā
3. dienas pirms darbu uzsākšanas.
Adrese: Elektrības iela 10, Jelgava, LV-3001
Pienākšanas laiki:
O. 09:00 - 12:00; C. 09:00 - 12:00
2. Rakšanas darbi bez rakstiskas AS „Sadales tīkls” atļaujas ir aizliegti!

AS „Sadales tīkls”
Dienvidu Eksploatacijas daļa
Jelgavas nodaļa
SASKAŅOTS


2014. g. 4. okt. 2014.

„Sadales tīkls”
Eksploatacijas funkcija
Eksploatacijas funkcija
Eksploatacijas funkcija

Ingars Rozītis
Jelgavas novada pašvaldības
Ipašuma pārvaldes
meloģācijas inspektors

SIA
«LATVIJAS PROPĀNA GĀZE»
Kurzemes prospektā 19, Rīga, LV 1067
Tālrunis (371) 67815025
SASKAŅOTS:
2014. g. 06.10. 2014.

SASKAŅOTS
04.10.2014.
Ingars Rozītis
Jelgavas novada pašvaldības
Ipašuma pārvaldes
meloģācijas inspektors



Apzīmējumi:

Ceļa grāvis

Pikeiti

Kadastra robeža, Nr.

Ceļš

Reperis

Caureka

Uztvērējaka

Drenāžas aka

Grunts sastāvs

Nocērtamie koki

Krūmi

Aisevišķi lieli krūmi

Apgaismes kabelis

Sakaru kabelis

Ūdensvads

Vidsprieguma elektrolinija

Zemsprieguma elektrolinija

Optiskais kabelis

Drenāža

Kanalizācija

Elektrības kabelis

Pazemes zemspiediena

gāzes vads

Elektronisko sakaru

gaisvadu piekarkabelis

Akmeņu krūviņi

Piezīmes:

1. Veicot darbus inženierkomunikāciju aizsargjoslās, jāzina attiecīgo komunikāciju valdītāji, lai precizētu un saskaņotu komunikāciju atrāšanās dabā.
2. Darbs ar celšanas mehānismiem 30m joslā no gaisvadu elektrolinijas malējā vada pirms darbu sākšanas jāsaņem ar attiecīgo elektronisko tīklu valdītāju.
3. Veicot darbus aizsargjoslās, kurām nepieciešams objektus aizsargāt, tie jāveic pēc saskaņošanas ar attiecīgās elektroenerģijas valdītāju.
4. Ievērot inženierkomunikāciju un citu institūciju izsniegto tehnisko noteikumu prasības un nosacījumus.
5. Strādājot valsts autoceļa aizsargjoslā vai nodaļuma joslā, pēc darba tās jāatspoguļo sakopā stāvoklī, kā arī jāievēro citas tehniskās prasības un noteikumi, kas attiecas uz valsts autoceļiem.

Projekta vadītājs: IK "Firma MELIORS"

Būvkomersanta reģ. apliecības Nr. 11253
Zemgales prospektā 4/20, Jelgava, LV-3001

Proj. vadītājs: V. Ruža 02.09.2014.

Autors: E. Rēķe 02.09.2014.

Rasēja: E. Rēķe 02.09.2014.

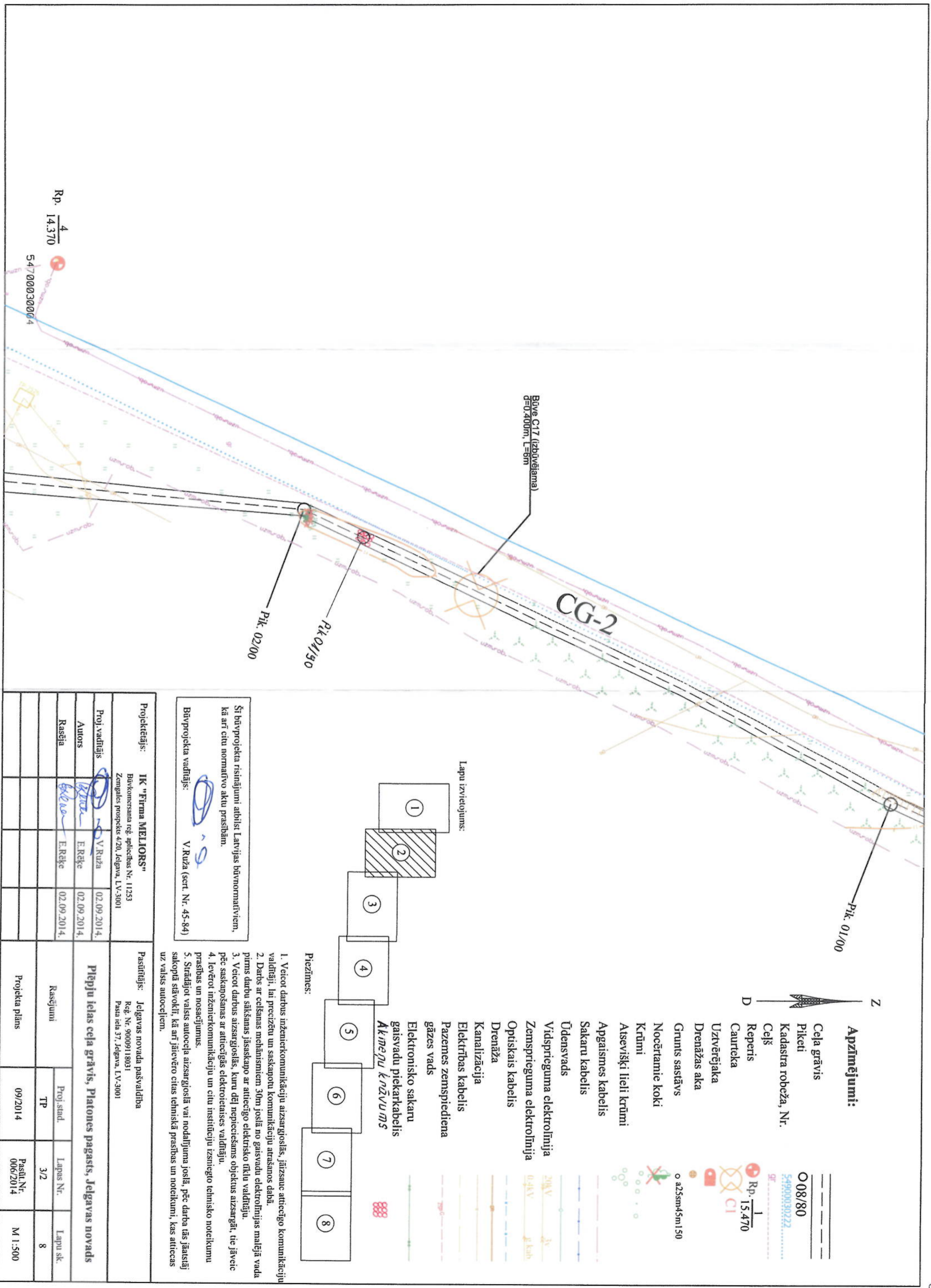
Pastātnājs: Jelgavas novada pašvaldība

Reģ. Nr. 90009118031
Pasta iela 37, Jelgava, LV-3001


Pilnvaru ielās grāvis, Platones pagasts, Jelgavas novads

Rasējumi: Proj. stad. Lapas Nr. 3/1 Lapu sk. 8

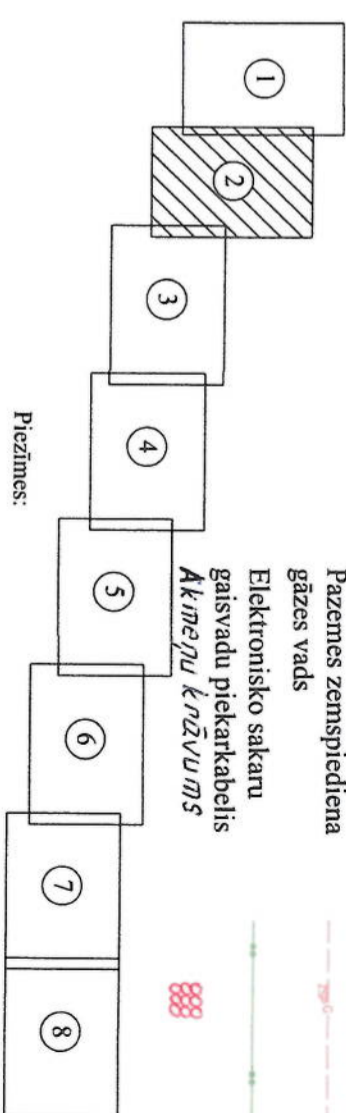
Projekta plāns 09/2014 Pastātn. Nr. 006/2014 M 1:500



Apzīmējumi:



Lapu izvietojums:



Ši būvprojekta risinājumi atbilst Latvijas būvnormatīviem, kā arī citu normatīvo aktu prasībām.

Būvprojekta vadītājs: V. Ruža (sūt. Nr. 45-84)

Projekta dati: IK "Firma MELIORS"

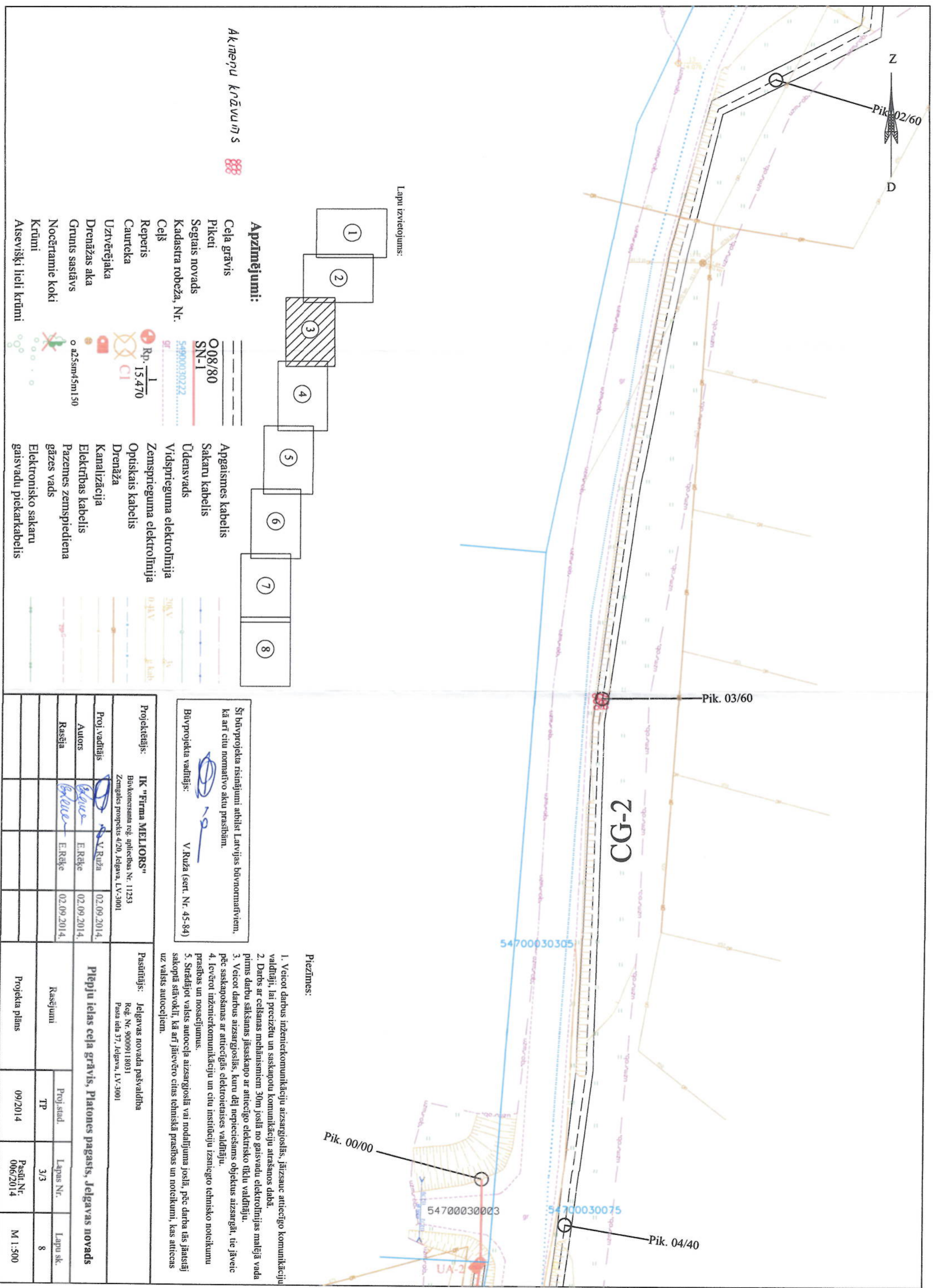
Būvkomersanta reģ. apliecināts Nr. 11253
Zemgales prospekts 4/20, Jelgava, LV-3001

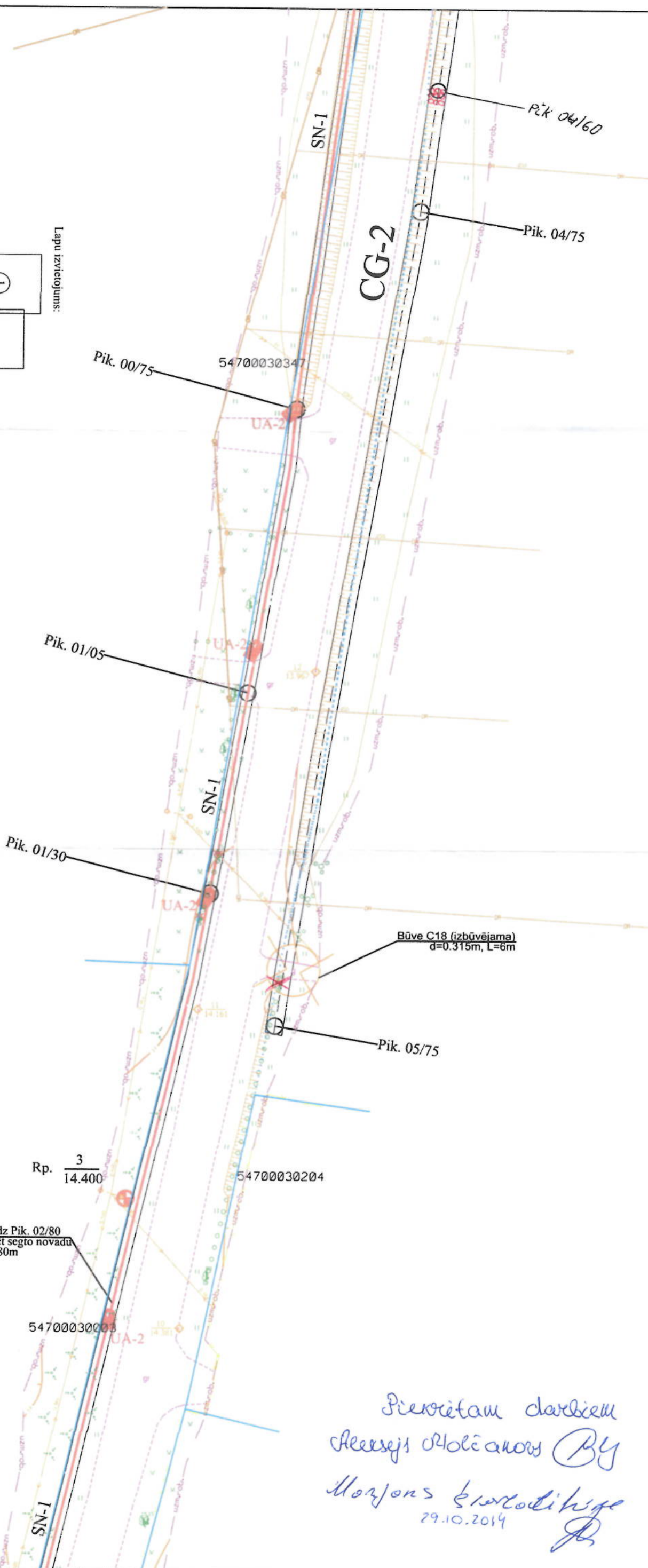
Proj. vadītājs: V. Ruža
Autors: E. Rēķe
Rasēja: E. Rēķe

Pastūrītājs: Jelgavas novada pašvaldība
Reģ. Nr. 90009118031
Pasta iela 37, Jelgava, LV-3001

Rp. 14.370

54700030004





Akmeņu krāvu m.s



Apzīmējumi:

Ceļa grāvis	O 08/80	Apgaismes kabelis
Piketi	SN-1	Sakaru kabelis
Segtais novads	54900030222	Udensvads
Kadastra robeža, Nr.		Vidsprieguma elektrolinija
Ceļš		Zemsprieguma elektrolinija
Reperis	Rp. 15.470	Optiskais kabelis
Caurteka		Drenāža
Uztvērējaka		Kanalizācija
Drenāžas aka		Elektrības kabelis
Grunts sastāvs	o a25sm45m150	Pazemes zemspiediena gāzes vads
Nocērtamie koki		Elektronisko sakaru gaisvadu piekarkabelis
Krūmi		
Atsevišķi lieli krūmi		

Šī būvprojekta risinājumi atbilst Latvijas būvnormatīviem, kā arī citu normatīvo aktu prasībām.

Būvprojekta vadītājs: V. Ruža (sert. Nr. 45-84)

Projektētājs: **IK "Firma MELIORS"**

Būvkomersanta reģ. apliecināšana Nr. 11253
Zemgales prospekts 4/20, Jelgava, LV-3001

Proj. vadītājs: V. Ruža 02.09.2014.

Autors: E. Rēķe 02.09.2014.

Rasēja: E. Rēķe 02.09.2014.

Piezīmes:

1. Veicot darbus inženierkomunikāciju aizsargjoslās, jāizsūc attiecīgo komunikāciju vadītāji, lai precizētu un saskaņotu komunikāciju atrašanās dābā.
2. Darbs ar celšanas mehānismiem 30m joslā no gaisvadu elektrolinijas malīti jā vada pirms darbu sākšanas jānosaka ar attiecīgo elektronisko tīklu valdītāju.
3. Veicot darbus aizsargjoslās, kurām nepieciešams objektus aizsargāt, tie jāveic pēc saskaņošanas ar attiecīgās elektroinženieru valdītāju.
4. Ievērot inženierkomunikāciju un citu institūciju izsniegto tehnisko noteikumu prasības un nosacījumus.
5. Strādājot valsts autoceļa aizsargjoslā vai nodalījumā joslā, pēc darba tās jāstāj sakoptā stāvoklī, kā arī jāievēro citas tehniskās prasības un noteikumi, kas attiecas uz valsts autoceļiem.

Pasūtītājs: Jelgavas novada pašvaldība
Reģ. Nr. 90009118031
Pastāvīgo ielu 37, Jelgava, LV-3001

Plāņu ielas ceļa grāvis, Platones pagasts, Jelgavas novads

Rasējumi	Proj. stad.	Lapas Nr.	Lapu sk.
	TP	3/4	8
Projekta plāns	09/2014	Pasūtītājs: 006/2014	M 1:500

Pierīcētām darbiem
Aleksejs Molčanovs BY
Morjans & asociāti
29.10.2014

Pik. 02/30
54700030306
SN-1
UA-2
54700030078
54700030076

Pik. 02/80
54700030212
UA-1
UA-2 (remontējama)

Pik. 03/25
54700030212
UA-2 (remontējama)

Rakšanas, grunts izstrādes un
zemes darbi ar mehāniskiem
elektronisko sakaru tīkla
aizsargosā AIZLIEGTI!

Pik. 03/25

Pik. 03/40
54700030296

Pik. 03/50

Pievienots planšiem
Dmants Jevišs
29.10.2014

Pik. 04/00
54700030350

Būve C1 (pārbūvējama)
d=0.6m, L=6m

Būve C2 (demontējama)

Būve C3 (pārbūvējama)
d=0.6m, L=6m

VAS «Valsts nekustamie īpašumi»
Būvniecības pārvaldes filiāle

30-10-2014
I. Šudriņa

SASKAŅOTS
no bijušās zemesgabala
piederības nodokļa
Būvniecības pārvaldes direktors
Alvars Silins
20. gada 2014. 30. OKT.

Piezīmes:

1. Veicot darbus inženierkomunikāciju aizsargjoslās, jāizsaka attiecīgo komunikāciju valdītāji, lai precizētu un saskaņotu komunikāciju atrašanās dābu.
2. Darbs ar celšanas mehānismiem 30m joslā no gaisvadu elektroinžijas malējā vada pirms darbu sākšanas jāsaņem ar attiecīgo elektrisko tīklu valdītāju.
3. Veicot darbus aizsargjoslās, kuru dēļ nepieciešams objektus aizsargāt, tie jāveic pēc saskaņošanas ar attiecīgās elektroinžijas valdītāju.
4. Ievērot inženierkomunikāciju un citu institūciju izsniegto tehnisko noteikumu prasības un nosacījumus.
5. Strādājot valsts autoceļa aizsargjoslā vai nodalījumā joslā, pēc darba tās jāatsāļ sakoptā stāvoklī, kā arī jāievēro citas tehniskā prasības un noteikumi, kas attiecas uz valsts autoceļiem.

Apzīmējumi:

- Ceļa grāvis
- Piketi
- Segtais novads
- Kadastra robeža, Nr.
- Ceļš
- Reperis
- Caurteka
- Uztverējaka
- Drenāžas aka
- Grunts sastāvs
- Nocērtamie koki
- Krūmi
- Atsevišķi lieli krūmi

O08/80
SN-1

54900030222

Rp. 15.470

CI

o a25m45m150

Apgaismes kabelis

Sakaru kabelis

Ūdensvads

Vidsprieguma elektroinžija

Zemsprieguma elektroinžija

Optiskais kabelis

Drenāža

Kanalizācija

Elektrības kabelis

Pazemes zemspiediena

gāzes vads

Elektronisko sakaru

gaisvadu piekarkabelis

Projekta vadītājs: IK "Firma MELIORS"

Būvkonstruktora reģ. apliecības Nr. 11253
Zemgales prospekts 4/20, Jelgava, LV-3001

Proj. vadītājs: E. Ruža

Autors: E. Ruža

Rasēja: E. Ruža

02.09.2014.

02.09.2014.

02.09.2014.

Pasūtītājs: Jelgavas novada pašvaldība

Reģ. Nr. 90009118031
Pasaļa iela 37, Jelgava, LV-3001

Plepiņu ielas ceļa grāvis, Platones pagasts, Jelgavas novads

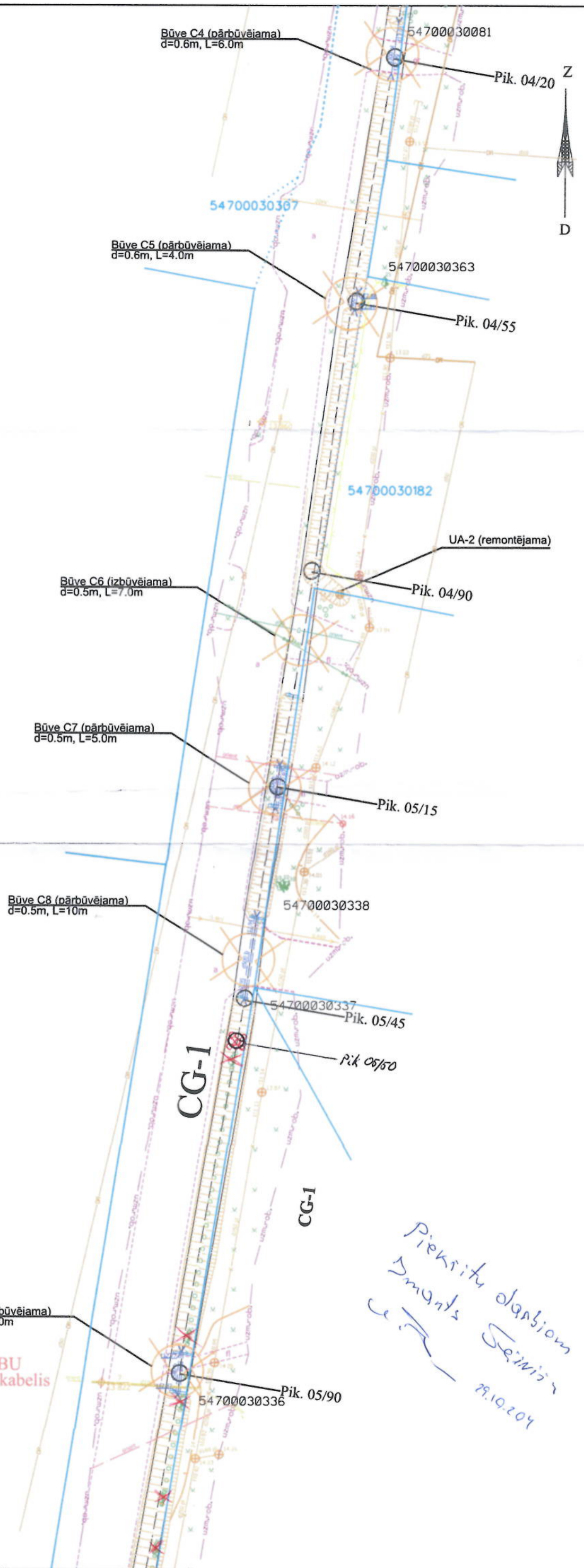
Rasējumi

Proj. stad. TP

Lapas Nr. 3/5

Lapu sk. 8

Projekta plāns 09/2014 Pasūt. Nr. 006/2014 M 1:500



Lapu izvietojums:

Apzīmējumi:

Ceļa grāvis	0 08/80	Apgaismes kabelis
Piketi	54700030222	Sakaru kabelis
Kadastra robeža, Nr.	Rp. 15.470	Ūdensvads
Ceļš	54700030222	Viņsprieguma elektrolinija
Reperis	CI	Zemsprieguma elektrolinija
Caurteka	o 25m45m150	Optiskais kabelis
Uztvērēja		Drenāža
Drenāžas aka		Kanalizācija
Grunts sastāvs		Elektrības kabelis
Nocērtamie koki		Pazemes zemspiediena
Krūmi		gāzes vads
Atsevišķi lieli krūmi		Elektronisko sakaru
		gaisvadu piekarkabelis

Šī būvprojekta risinājumi atbilst Latvijas būvnormatīviem, kā arī citu normatīvo aktu prasībām.

Būvprojekta vadītājs: V. Ruža (ser. Nr. 45-84)

Projekta vadītājs: IK "Firma MELLORS"

Būvkomersanta reģ. apliecības Nr. 11253
Zemgāles prospekts 4/20, Jelgava, LV-3001

Proj. vadītājs: V. Ruža
Autors: E. Rāķe
Rasēja: E. Rāķe

02.09.2014.
02.09.2014.
02.09.2014.

Projekta plāns

09/2014

Piezīmes:

1. Veicot darbus inženierkomunikāciju aizsargjoslās, jāizsauc attiecīgo komunikāciju valdītāji, lai precizētu un saskaņotu komunikāciju atrašanās dābā.
2. Darbs ar celšanas mehānismiem 30m joslā no gaisvadu elektrolinijas malējā vada pirms darbu sākšanas jānosaka ar attiecīgo elektrisko tīklu valdītāju.
3. Veicot darbus aizsargjoslās, kuru dēļ nepieciešams objektus aizsargāt, tie jāveic pēc saskaņošanas ar attiecīgās elektroietādes valdītāju.
4. Ievērojot inženierkomunikāciju un citu institūciju izsniegto tehnisko noteikumu prasības un nosacījumus.
5. Strādājot valsts autoceļa aizsargjoslā vai nodalījuma joslā, pēc darba tās jāatstāj sakoptā stāvoklī, kā arī jāievēro citas tehniskās prasības un noteikumi, kas attiecas uz valsts autoceļiem.

Pasūtītājs: Jelgavas novada pašvaldība
Reģ. Nr. 90009118031
Pasta iela 37, Jelgava, LV-3001

Plempju ielas ceļa grāvis, Platones pagasts, Jelgavas novads

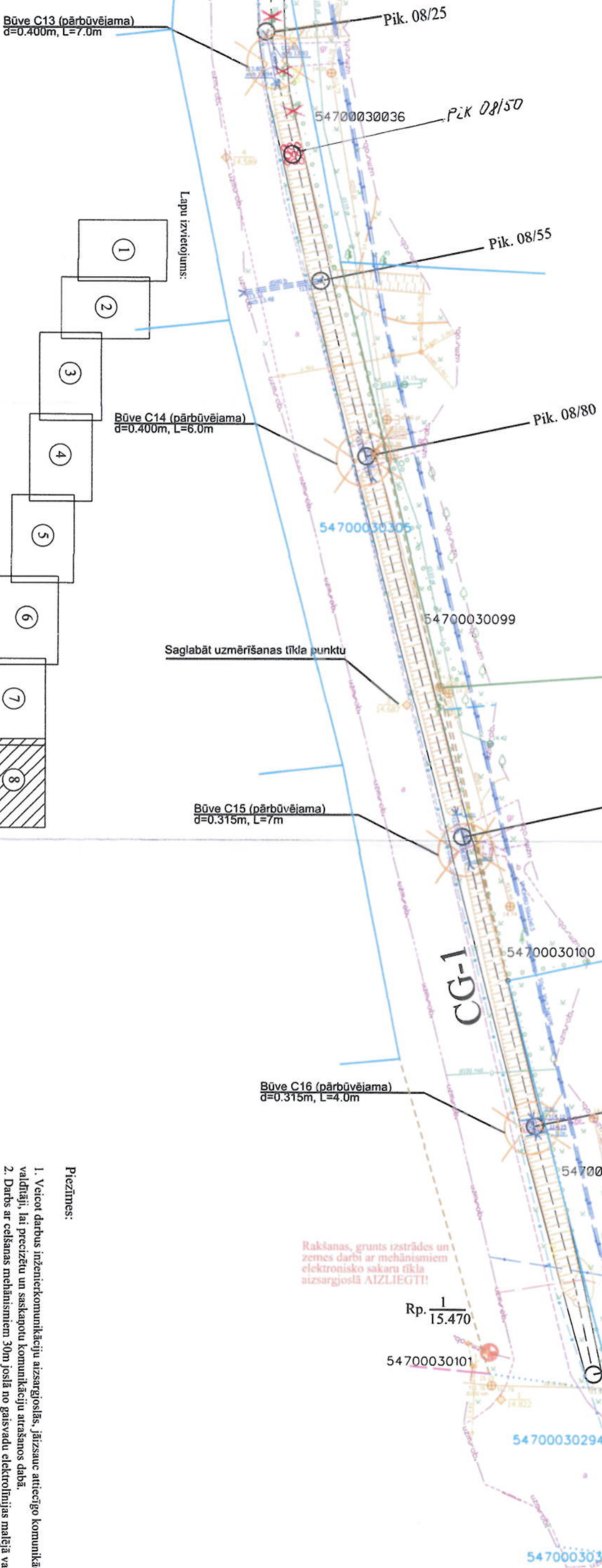
Rasējumi

Proj. stad. TP

Lapas Nr. 3/6

Pieņemts darbam
Dmants Seivins
29.10.2014

UZMANĪBU
elektrības kabelis



Akmens krūnums



Apzīmējumi:

Ceļa grāvis	— — — — —	008/80
Piketi	— — — — —	54900030222
Kadastra robeža, Nr.	— — — — —	54900030222
Ceļš	— — — — —	Rp. 1/15.470
Reperis	— — — — —	o a25sm45m150
Caurteka	— — — — —	o a25sm45m150
Uztverējaka	— — — — —	o a25sm45m150
Drenāžas aka	— — — — —	o a25sm45m150
Grunts sastāvs	— — — — —	o a25sm45m150
Nocērtamie koki	— — — — —	o a25sm45m150
Krūmi	— — — — —	o a25sm45m150
Atsevišķi lieli krūmi	— — — — —	o a25sm45m150


Šī būvprojekta risinājumi atbilst Latvijas būvnormatīviem, kā arī citu normatīvo aktu prasībām.




Būvprojekta vadītājs: V. Ruža (ser. Nr. 45-84)

- Piezīmes:
1. Veicot darbus inženierkomunikāciju aizsargoslā, jāizsauc attiecīgo komunikāciju valdītāji, lai precizētu un saskaņotu komunikāciju atrašanos dabā.
 2. Darbs ar celšanas mehānismiem 30m joslā no gaisvadu elektroinženijas malējā vada pirms darbu sākšanas jānosaka ar attiecīgo elektronisko tīklu valdītāju.
 3. Veicot darbus aizsargoslā, kuru dēļ nepieciešams objektus aizsargāt, tie jāveic pēc saskaņošanas ar attiecīgās elektroinženijas valdītāju.
 4. Ievērojot inženierkomunikāciju un citu institūciju izsniegto tehnisko noteikumu prasības un nosacījumus.
 5. Strādājot valsts autoceļa aizsargoslā vai nodalījuma joslā, pēc darba tās jāatspoguļo sakopā stāvoklī, kā arī jāievēro citas tehniskās prasības un noteikumi, kas attiecas uz valsts autoceļiem.

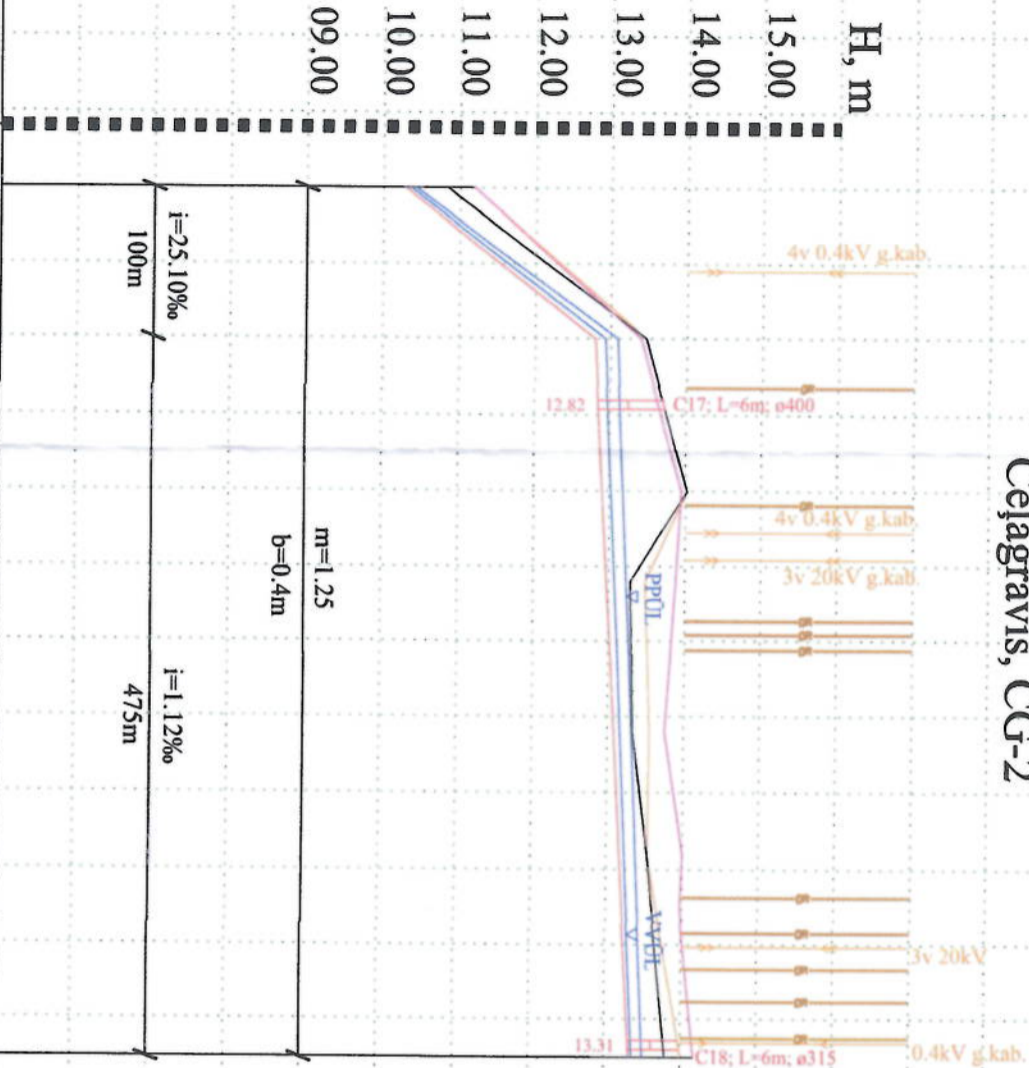
Projekta vadītājs:	IK "Firma MELIORS"	Pasūtītājs:	Jelgavas novada pašvaldība
Autors:	Būvkomersanta reģ. apliecības Nr. 11253 Zemgales prospekts 4/20, Jelgava, LV-3001	Reģ. Nr. 90009118031	Pasta iela 37, Jelgava, LV-3001
Proj. vadītājs:	V. Ruža	02.09.2014.	
Rasēja:	E. Reķe	02.09.2014.	
Rasēja:	E. Reķe	02.09.2014.	
Projekta plāns	09/2014	Pasūt. Nr. 006/2014	M 1:500

Apgaismes kabelis
 Sakaru kabelis
 Ūdensvads
 Vidsprieguma elektrolinija
 Zemsprieguma elektrolinija
 Optiskais kabelis
 Drenāža
 Kanalizācija
 Elektības kabelis
 Pazemes zemspiediena
 gāzes vads
 Elektronisko sakaru
 gaisvadu piekarkabelis
 Asfalta virsa
 Zemes virsa
 Esošs grāvis
 Projektētais grāvis
 Biezi krūmi
 Grunts sastāvs
 Pavasara palu
 maksimālais caurplūdums
 Vasaras vidējais
 caurplūdums
 Caurteka, dibena atzīme



Projektiņš:		IK "Firma MELIORS"		Pasūtītājs: Jelgavas novada pašvaldība		
		Būvkomersanta reģ. apliecības Nr. 11253		Reģ. Nr. 90009118031		
		Zemgales prospekts 4/20, Jelgava, LV-3001		Pasta iela 37, Jelgava, LV-3001		
Proj. vadītājs		V. Ruža	02.09.2014	Plēpju ielas ceļa grāvis, Platonas pagasts, Jelgavas novads		
Autors		E. Rēķe	02.09.2014			
Raseja		E. Rēķe	02.09.2014			
		Rasejumi		Proj. stud.	Lapas Nr.	Lapu sk.
				TP	4/1	2
		Ceļa grāvis CG-1 garenprofils		09/2014	Pasūt. Nr. 006/2014	M _v 1:100 M _h 1:5 000

Ceļagrāvis, CG-2



Piketi	00	01	02	03	04	05
Attālums starp piketiem, m	100	100	60	100	80	35
Zemes virsas augstuma atzīmes, m	11.18	13.47	14.03	13.77	13.70	14.01
Pastāvošā grāvja dibena atzīmes, m	10.84	13.47	14.03	13.48	13.55	13.94
Projektētās grāvja dibena atzīmes, m	10.28	12.79	12.90	12.97	13.08	13.17
Projektētā grāvja dziļums, m	0.90	0.68	1.13	0.80	0.62	0.77
Asfalta virsas augstuma atzīmes, m	11.20	13.41	13.97	13.88	14.07	13.97
Projektētie nostiprinājumi						

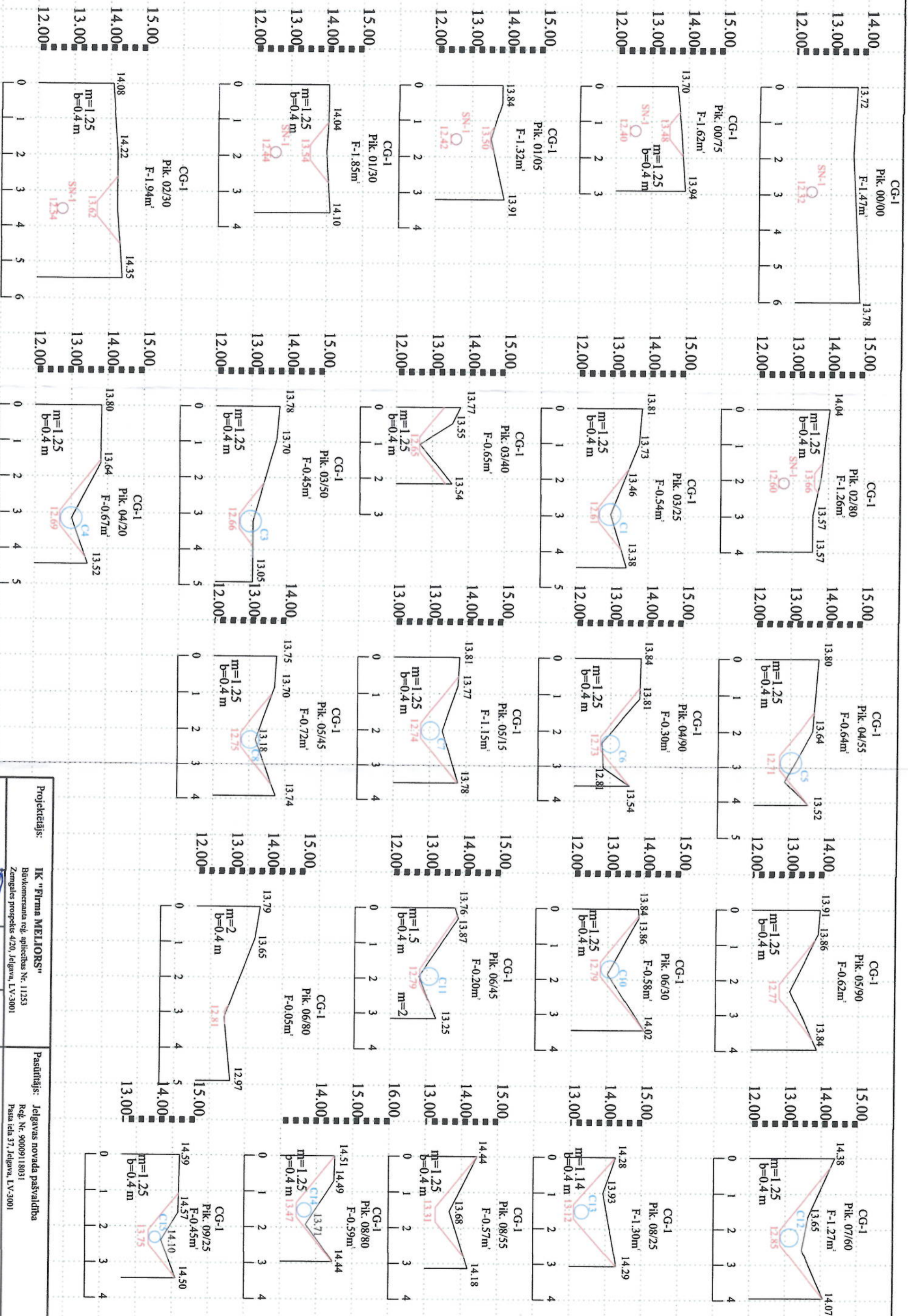
Apzīmējumi:

- Vidsprieguma elektrolnija
- Zemsprieguma elektrolnija
- Drenāža
- Asfalta virsa
- Zemes virsa
- Esošs grāvis
- Projektētais grāvis
- Biezi krūmi
- Grunts sastāvs
- Pavasara palu
maksimālais caurplūdums
- Vasaras vidējais
caurplūdums
- Caurteka, dibena atzīme

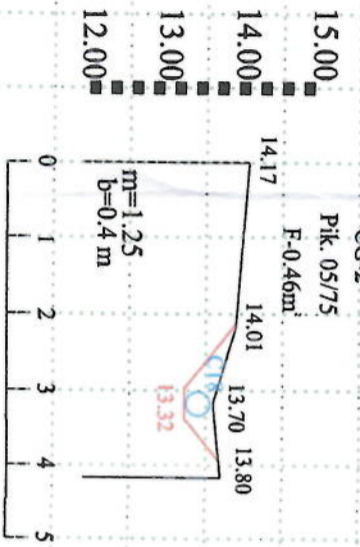
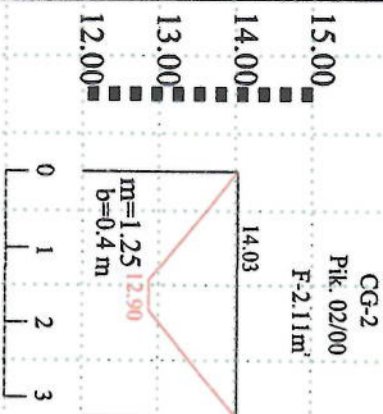
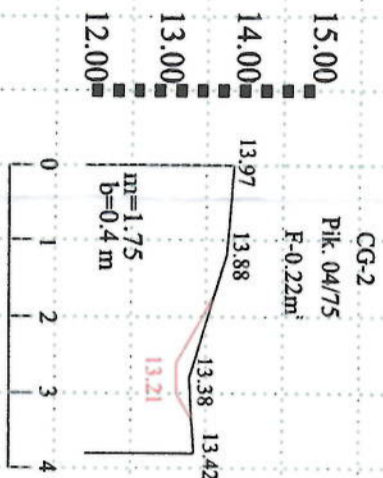
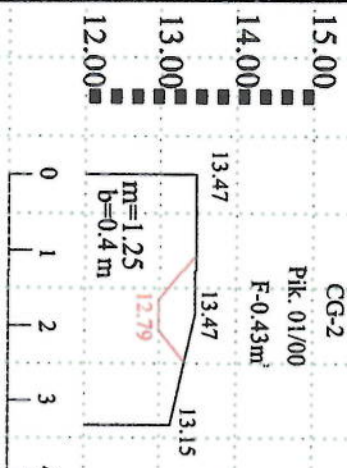
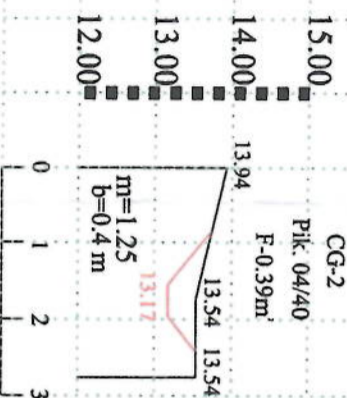
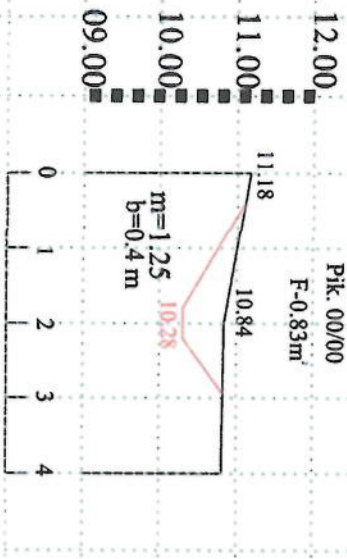
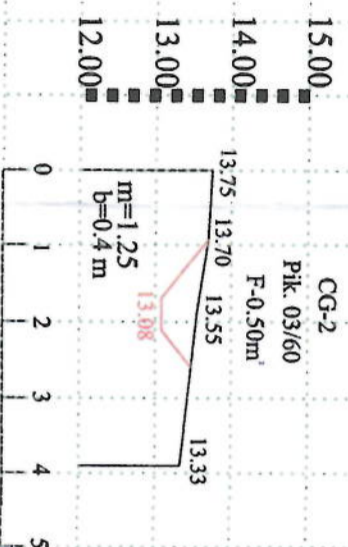

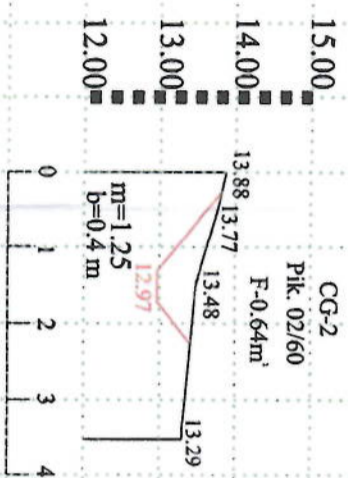
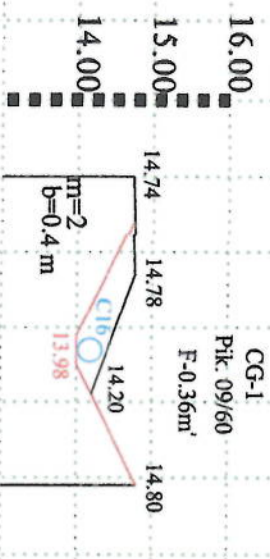
C18; L=6m; ø500

12.82

Projektētājs: IK "Firma MELIORS"				Pasūtītājs: Jelgavas novada pašvaldība			
Būvkomersanta reģ. apliecības Nr. 11253				Reģ. Nr. 90009118031			
Zemgales prospekts 4/20, Jelgava, LV-3001				Pasta iela 37, Jelgava, LV-3001			
Proj. vadītājs	V. Ruža	02.09.2014		Pļepju ielas ceļa grāvis, Platones pagasts, Jelgavas novads			
Autors	E. Rēķe	02.09.2014					
Rasēja	E. Rēķe	02.09.2014					
				Rasējumi	Proj. stad.	Lapas Nr.	Lapu sk.
					TP	4/2	2
				Ceļa grāvja CG-2 garenprofils	09/2014	Pasūt. Nr. 006/2014	M _v 1:100 M _h 1:5 000



Projektiājs: IK "Firma MELIORS"				Pasūtītājs: Jēlgavas novada pašvaldība			
Būvkomersanta reģ. apliecināts Nr. 11253				Reģ. Nr. 90009118031			
Zemgales prospektā 4/20, Jēlgava, LV-3001				Pasta ielā 37, Jēlgava, LV-3001			
Proj. vadītājs		V. Ruža	02.09.2014	Pielikums: Pielikums celma griezī, Pielikums pagastā, Jēlgavas novads			
Autors		E. Rēķe	02.09.2014				
Rasēja		E. Rēķe	02.09.2014				
Rasējumi				Proj. stad.	Lapas Nr.	Lapu sk.	
Cēla grāvju šķēršņi				TP	5/1	2	
				09/2014	Pasūt. Nr.	M _v 1:100	
					006/2014	M _n 1:100	



Projekētājs: IK "Firma MELIORS"
Būvkomersanta reģ. apliecināts Nr. 11253
Zemgales prospekts 4/20, Jelgava, LV-3001

Pasūtītājs: Jelgavas novada pašvaldība
Reģ. Nr. 90009118031
Pasta iela 37, Jelgava, LV-3001

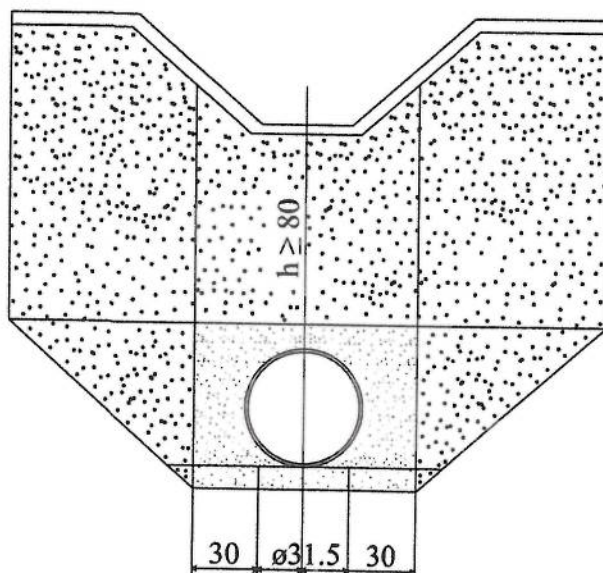
Proj. vadītājs: V. Ruža
Autors: E. Rēķe
Rasēja: E. Rēķe

Pārbaudījis: E. Rēķe
Rasējumi: E. Rēķe

Proj. stad.	Lapas Nr.	Lapu sk.
TP	5/2	2
Ceļa grāvju šķēršprofiļi	09/2014	Pasūt. Nr. 006/2014 M _h 1:100

Segtais novads

Tranšejas izbūve un grāvja atjaunošana vietās,
kur esošais grāvis aizstāts ar segto novadu



Piezīmes:

1. Izmēri doti centimetros
2. Tranšēju izbūvei paredzēt atbalstsienu izmantošanu, rokot dziļāk par 1.5m

Melnzemes piebērums un zāles sējums

Blietēta grunts

Grants (50%) smilts guļfiltrs, 20cm virs caurules

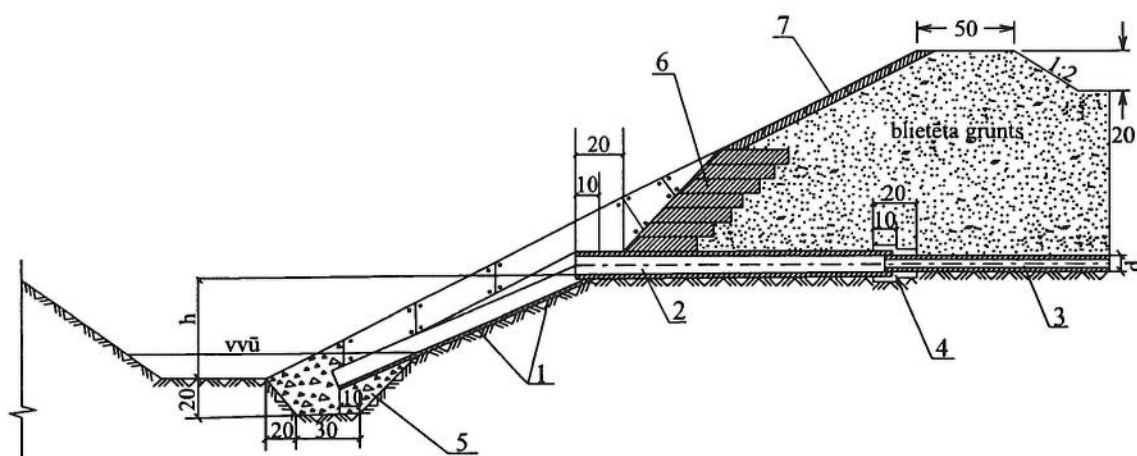
Gofrēta PP SN8 dubultsienu drenažas caurule,
perforācija 180°, Ø315mm, caurule ietīta veltajā
ģeotekstilā 200g/m², ūdenscaurlaidība 201.6cm²/m

Blietētas grants (50%) smilts pamatne 0.15m

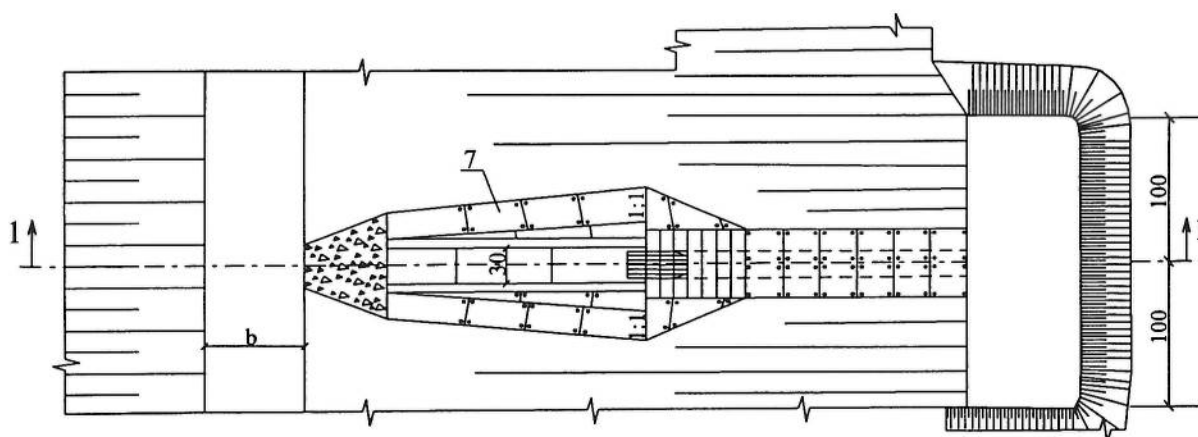
Projektētājs: IK "Firma MELIORS" Būvkomersanta reģ. apliecības Nr. 11253 Zemgales prospekts 4/20, Jelgava, LV-3001				Pasūtītājs: Jelgavas novada pašvaldība Reģ. Nr. 90009118031 Pasta iela 37, Jelgava, LV-3001			
Proj.vadītājs	V.Ruža		02.09.2014.	Plēpju ielas ceļa grāvis, Platones pagasts, Jelgavas novads			
Autors	E.Rēķe		02.09.2014.				
Rasēja	E.Rēķe		02.09.2014.				
				Rasējumi	Proj.stad.	Lapas Nr.	Lapu sk.
					TP	6/1	1
				Segtais novads	09/2014	Pasūt.Nr. 006/2014	

Drenu izteka DI-2-d

Griezums 1-1



Plāns



Paskaidrojums:

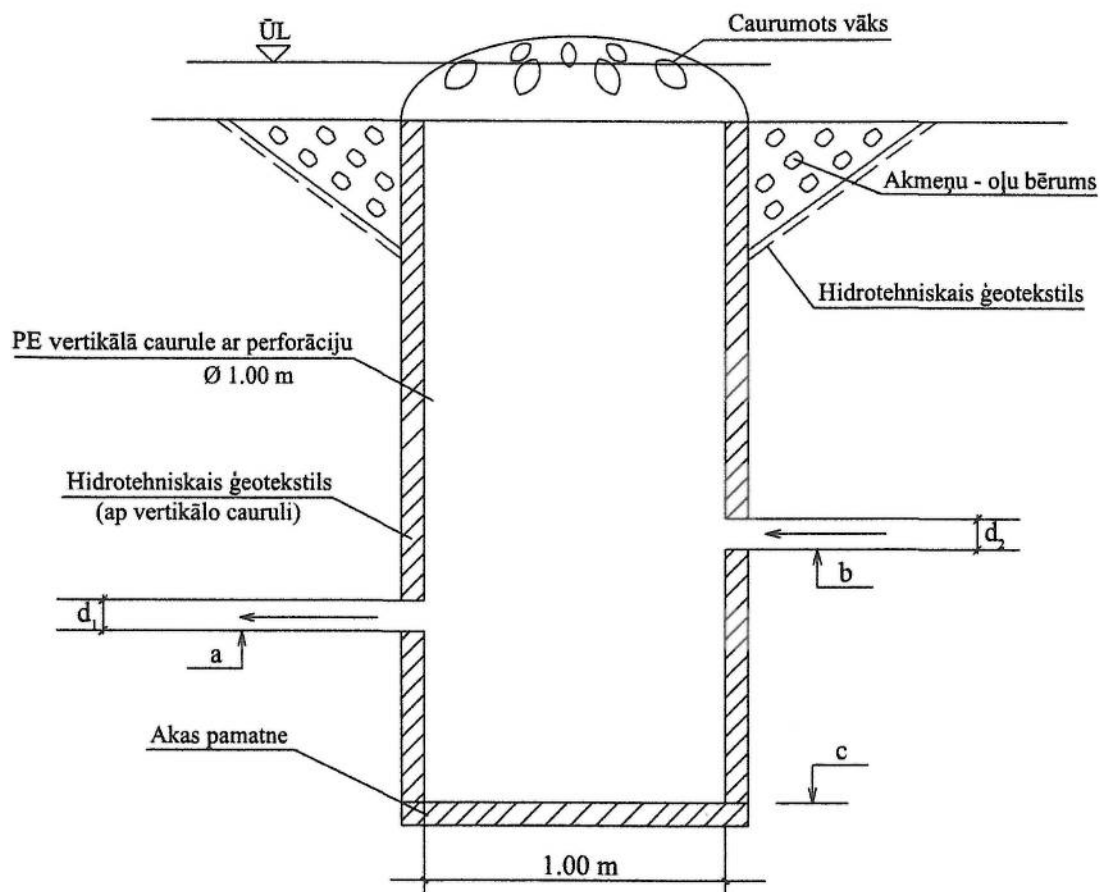
1. Dzelzbetona tekne
2. Iztekas caurule 1,5m bez perforācijas
3. Drenu kolektors
4. Blīvējums ar ģeotekstilu
5. Akmeņu, šķembu bērumš
6. Velēnu krāvums vai akmeņu, šķembu bērumš
7. Velēnojums vai akmeņu, šķembu bērumš

Piezīmes:

Izmēri doti centimetros
h - skat. garenprofilus




Projektētājs: IK "Firma MELIORS" Būvkomersanta reģ. apliecības Nr. 11253 Zemgales prospekts 4/20, Jelgava, LV-3001				Pasūtītājs: Jelgavas novada pašvaldība Reģ. Nr. 90009118031 Pasta iela 37, Jelgava, LV-3001			
Proj.vadītājs	V.Ruža		02.09.2014.	Plēpju ielas ceļa grāvis, Platones pagasts, Jelgavas novads			
Autors	E.Rēķe		02.09.2014.				
Rasēja	E.Rēķe		02.09.2014.				
				Rasējumi	Proj.stad.	Lapas Nr.	Lapu sk.
					TP	7/1	1
				Drenu izteka DI-2-d	09/2014	Pasūt.Nr. 006/2014	

Virszemes ūdeņu uztvērējaka (UA-1)

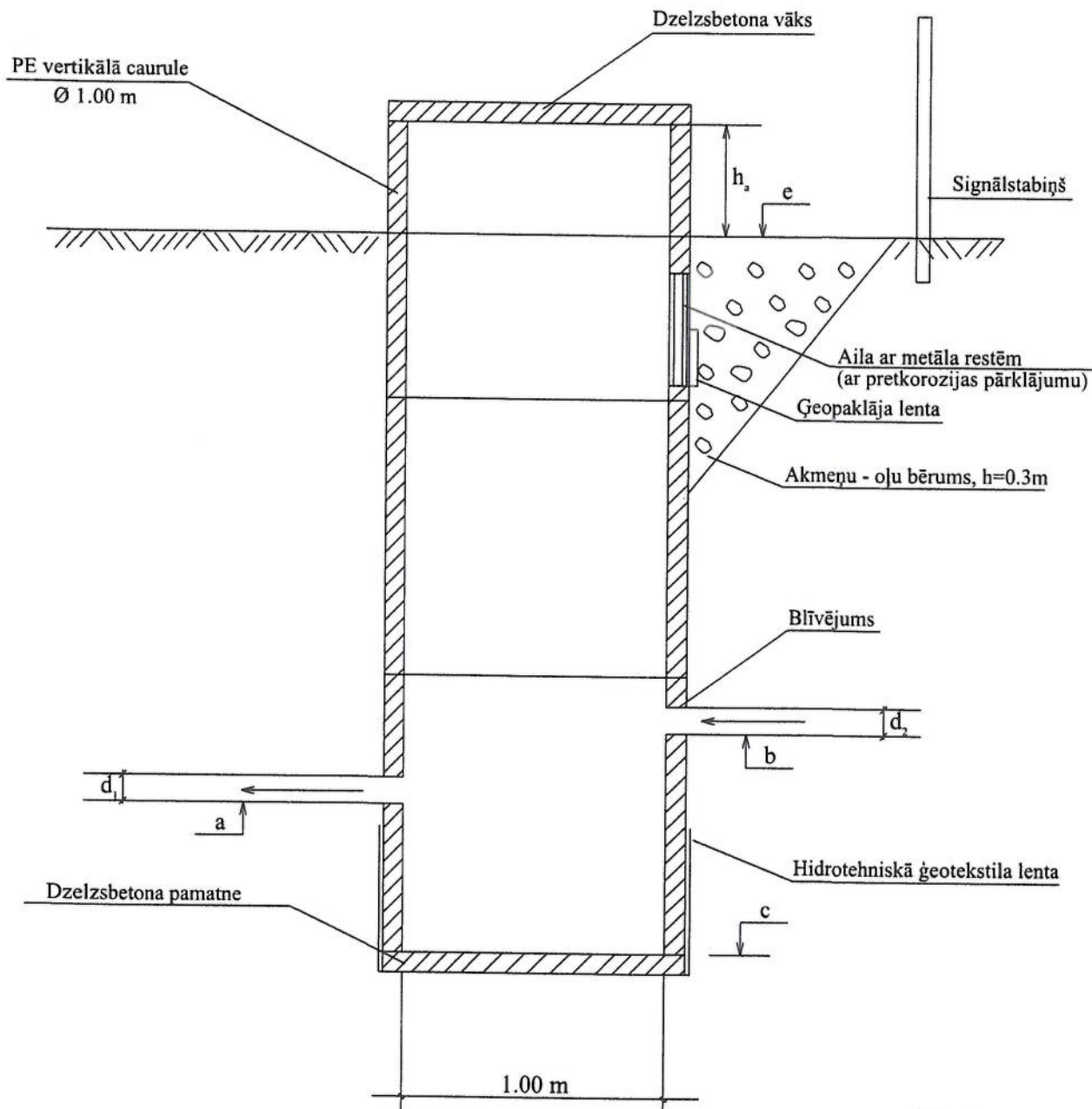


Piezīmes:

a, b, c - skat. garenprofilus
d₁, d₂ - skat. garenprofilus

Projektētājs: IK "Firma MELIORS" Būvkomersanta reģ. apliecības Nr. 11253 Zemgales prospekts 4/20, Jelgava, LV-3001				Pasūtītājs: Jelgavas novada pašvaldība Reģ. Nr. 90009118031 Pasta iela 37, Jelgava, LV-3001			
Proj.vadītājs	V.Ruža		02.09.2014.	Plēpju ielas ceļa grāvis, Platones pagasts, Jelgavas novads			
Autors	E.Rēķe		02.09.2014.				
Rasēja	E.Rēķe		02.09.2014.				
				Rasējumi	Proj.stad.	Lapas Nr.	Lapu sk.
					TP	8/1	1
				Uztvērējaka UA-1-100	09/2014	Pasūt.Nr. 006/2014	

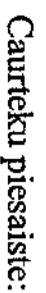
Virszemes ūdeņu uztvērējaka (UA-2)



Piezīmes:

a, b, c, e - skat. garenprofilus
d1, d2 - skat. garenprofilus
ha - skat. garenprofilus




Projektētājs: IK "Firma MELIORS" Būvkomersanta reģ. apliecības Nr. 11253 Zemgales prospekts 4/20, Jelgava, LV-3001				Pasūtītājs: Jelgavas novada pašvaldība Reģ. Nr. 90009118031 Pasta iela 37, Jelgava, LV-3001			
Proj.vadītājs	V.Ruža	<i>[Signature]</i>	02.09.2014.	Plēpju ielas ceļa grāvis, Platones pagasts, Jelgavas novads			
Autors	E.Rēķe	<i>[Signature]</i>	02.09.2014.				
Rasēja	E.Rēķe	<i>[Signature]</i>	02.09.2014.				
				Rasējumi	Proj.stad.	Lapas Nr.	Lapu sk.
					TP	9/1	1
				Uztvērējaka UA-2-100	09/2014	Pasūt.Nr. 006/2014	



Caurtekas Nr. plānā	Nr.10	Nr.11	Nr.12	Nr.13	Nr.14	Nr.15	Nr.16	Nr.17	Nr.18
Pikets	06/30	06/45	07/60	08/25	08/80	09/25	09/60	01/70	05/75
Garums, L, m	10	6	6	7	6	7	4	6	6
Diametrs, m	0.50	0.50	0.50	0.40	0.40	0.315	0.315	0.40	0.315
Caurules dibena atz.	12.79	12.79	12.85	13.12	13.47	13.75	13.98	12.82	13.31
Ceļa virsas atzīme	13.88	13.87	14.30	14.28	14.59	14.60	14.78	13.69	14.15
Zemes virsas atzīme	13.86	13.87	13.65	14.28	14.49	14.57	14.78	13.75	14.01



**Melnzemes piebērums
un zāles sējums**

Projekta tēls:		IK "Firma MELIORS"		Pasūtītājs:		Jelgavas novada pašvaldība	
		Būvkonstrukcijas mg. apliecināts Nr. 11253				Reģ. Nr. 900609118031	
		Zemgales prospekts 4/20, Jelgava, LV-3001				Pasta ieda 37, Jelgava, LV-3001	
Proj. vadītājs		V. Ruža	02.09.2014	"Pļepju ielas ceļa griezums", Platonas pagasts, Jelgavas novads			
Autors		E. Rēķe	02.09.2014				
Rasēja		E. Rēķe	02.09.2014				
				Rasējumi			
				Proj. stud.		Lapas Nr.	Lapu sk.
				TP		10/1	1
				09/2014		Pasūt. Nr. 006/2014	
				Caurtekas rasējums			